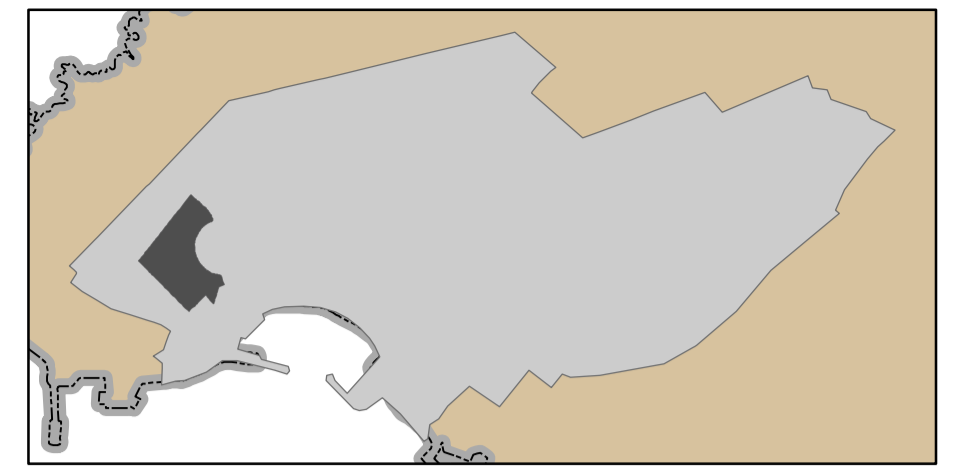














-65000



Legenda

-  Novas Construções
 -  Construções Existentes
 -  Novos Eixos de Via
 -  Eixos de Via
 -  Plano de Pormenor
 -  Perímetro Urbano
 -  Limite do Concelho
- Ln**
-  Ln ≤ 45
 -  45 < Ln ≤ 50
 -  50 < Ln ≤ 55
 -  55 < Ln ≤ 60
 -  Ln > 60

-180000

-180000

-65000



Título
Mapa de Ruído do Plano de Pormenor da Zona Poente Situação Futura - L_n

Nº
3

Escala
 1:2.000

Sistema de Coordenadas
 Hayford-Gauss Datum 73

Data
 Nov - 2010